

Номер регистрационной записи в реестре
СРОА «Межрегионпроект» г. Ижевск №009,
дата регистрации 27.08.2009

smnp.su

Номер регистрационной записи в реестре
СРОА Ассоциация «Инженерные изыскания
в строительстве» г. Москва №1873,
дата регистрации 19.11.2010



**ООО «СПЕЦИАЛИЗИРОВАННОЕ МОНТАЖНО-НАЛАДОЧНОЕ
ПРЕДПРИЯТИЕ ЖИЛИЩНО-КОММУНАЛЬНОГО
ХОЗЯЙСТВА УДМУРТСКОЙ РЕСПУБЛИКИ»**

**Капитальный ремонт сетей наружной канализации
площадки 3 АО «ИЭМЗ «Купол».
Прокладка коллектора от очистных сооружений до реки Пестовка**

**Проект межевания территории.
Материалы по обоснованию проекта межевания территории
Раздел 6**

Обозначение: 15/2021-ПМТ2

Директор
Красакова Елена Владимировна
т: (3412) 78-05-06


Главный инженер
Соковикова Полина Викторовна
т: (3412) 51-13-07

426008, Удмуртская Республика, г. Ижевск,
ул. М. Горького, 17 а, офис 1

**ИЖЕВСК
2021**

Состав документации

Раздел 1	15/2021-ППТЛО1	Проект планировки территории. Основная часть проекта планировки территории. Графическая часть
Раздел 2	15/2021-ППТЛО2	Проект планировки территории. Основная часть проекта планировки территории. Положение о размещении линейных объектов
Раздел 3	15/2021-ППТЛО3	Проект планировки территории. Материалы по обоснованию проекта планировки территории. Графическая часть
Раздел 4	15/2021-ППТЛО4	Проект планировки территории Материалы по обоснованию проекта планировки территории. Пояснительная записка
Раздел 5	15/2021-ПМТ1	Проект межевания территории. Основная часть проекта межевания территории.
Раздел 6	15/2021-ПМТ2	Проект межевания территории. Материалы по обоснованию проекта межевания территории.

Взам. инв. №											
Подп. и дата							15/2021-ПМТ2-СД				
Инв. № подл.		Изм.	Кол.уч.	Лист	№.док.	Подпись	Дата	Стадия	Лист	Листов	
								П		1	
		Состав документации					ООО «СМНП ЖКХ УР»				
		Составил	Кузнецов			06.21					

Общие сведения

Согласно п. 3 ст. 43 Градостроительного кодекса Российской Федерации проект межевания территории состоит из основной части, которая подлежит утверждению, и материалов по обоснованию этого проекта.

В составе настоящего проекта межевания территории для размещения линейного объекта «Капитальный ремонт сетей наружной канализации площадки 3 АО «ИЭМЗ «Купол». Прокладка коллектора от очистных сооружений до реки Пестовка» разработан чертеж материалов по обоснованию проекта межевания территорий, на котором отображена следующая информация:

– *границы территории, в отношении которой осуществляется подготовка проекта планировки*

– *зона планируемого размещения линейного объекта*

– *объекты капитального строительства по данным ЕГРН*

– *границы существующих земельных участков по данным ЕГРН*

Границы зон с особыми условиями использования территорий:

установленные в соответствии с законодательством Российской Федерации

– *граница лесничества*

В примечании представлена следующая информация:

– *границы публичных сервитутов, установленных в соответствии с законодательством Российской Федерации отсутствуют;*

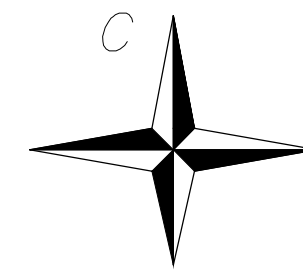
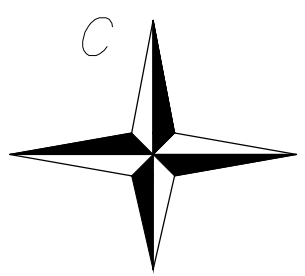
– *границы особо охраняемых природных территорий отсутствуют;*

– *границы территорий объектов культурного наследия, включенных в единый государственный реестр объектов культурного наследия (памятников истории и культуры) народов Российской Федерации, границы территорий выявленных объектов культурного наследия отсутствуют;*

Инв. № подл.	Подп. и дата	Взам. инв. №							Лист
			15/2021-ПМТ2-Т						
Изм.	Кол.уч	Лист	№док	Подпись	Дата				

ГРАФИЧЕСКАЯ ЧАСТЬ

Инв. № подл.	Подп. и дата	Взам. инв. №						Лист
							15/2021-ПМТ2-Т	
Изм.	Кол.уч	Лист	№ док	Подпись	Дата			3



Завьяловское лесничество
Локудвинское участковое лесничество

Завьяловское лесничество
Локудвинское участковое лесничество

Якшур-Бодьинский район

18:08:053001

:121

Завьяловский район
МО Шабердинское

Завьяловское лесничество
Локудвинское участковое лесничество

Завьяловское лесничество
Локудвинское участковое лесничество

18:08:003003

Завьяловский район
МО Шабердинское

Условные обозначения

- границы территории, в отношении которой осуществляется подготовка проекта межевания
 - зона планируемого размещения линейного объекта
 - объект капитального строительства по данным ЕГРН
 - границы существующих земельных участков по данным ЕГРН
- Границы зон с особыми условиями использования территорий, установленные в соответствии с законодательством Российской Федерации
- граница лесничества

Примечание:

границы публичных сервитудов, установленных в соответствии с законодательством Российской Федерации отсутствуют;

границы особо охраняемых природных территорий отсутствуют;

границы территорий объектов культурного наследия, включенных в единый государственный реестр объектов культурного наследия (памятников истории и культуры) народов Российской Федерации, границы территорий выявленных объектов культурного наследия отсутствуют;

1. Система координат - Местная
2. Система высот - Балтийская

				15/2021-ПМТ2					
				Капитальный ремонт сетей наружной канализации площадки З АО «ИЭМЗ «Купол». Прокладка коллектора от очистных сооружений до реки Пестовка					
Изм.	Копч.	Лист	№ док	Подп.	Дата	Проект межевания территории. Материалы по обоснованию проекта межевания территории	Стадия	Лист	Листов
Разраб.	Кузнецов			Ку	05.21		П		1
Н.контр.	Соколик					Чертеж материалов по обоснованию проекта межевания территории М 1500			
ГИП	Стяжкина								

СМНП
ЖКХ УР
Формат А1

линия соединения