

Номер регистрационной записи в реестре
СРОА «Межрегионпроект» г. Ижевск №009,
дата регистрации 27.08.2009

smnp.su

Номер регистрационной записи в реестре
СРОА Ассоциация «Инженерные изыскания
в строительстве» г. Москва №1873,
дата регистрации 19.11.2010



**ООО «СПЕЦИАЛИЗИРОВАННОЕ МОНТАЖНО-НАЛАДОЧНОЕ
ПРЕДПРИЯТИЕ ЖИЛИЩНО-КОММУНАЛЬНОГО
ХОЗЯЙСТВА УДМУРТСКОЙ РЕСПУБЛИКИ»**

**Капитальный ремонт сетей наружной канализации
площадки 3 АО «ИЭМЗ «Купол».
Прокладка коллектора от очистных сооружений до реки Пестовка**

**Проект планировки территории
Основная часть проекта планировки территории.
Раздел 1. Графическая часть**

Обозначение: 15/2021-ПТЛО1

Директор
Красакова Елена Владимировна
т: (3412) 78-05-06


Главный инженер
Соковикова Полина Викторовна
т: (3412) 51-13-07

426008, Удмуртская Республика, г. Ижевск,
ул. М. Горького, 17 а, офис 1

**ИЖЕВСК
2021**

Состав документации

Раздел 1	15/2021-ППТЛО1	Проект планировки территории. Основная часть проекта планировки территории. Графическая часть
Раздел 2	15/2021-ППТЛО2	Проект планировки территории. Основная часть проекта планировки территории. Положение о размещении линейных объектов
Раздел 3	15/2021-ППТЛО3	Проект планировки территории. Материалы по обоснованию проекта планировки территории. Графическая часть
Раздел 4	15/2021-ППТЛО4	Проект планировки территории Материалы по обоснованию проекта планировки территории. Пояснительная записка
Раздел 5	15/2021-ПМТ1	Проект межевания территории. Основная часть проекта межевания территории.
Раздел 6	15/2021-ПМТ2	Проект межевания территории. Материалы по обоснованию проекта межевания территории.

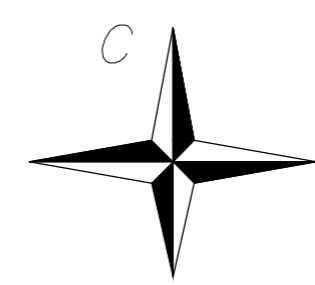
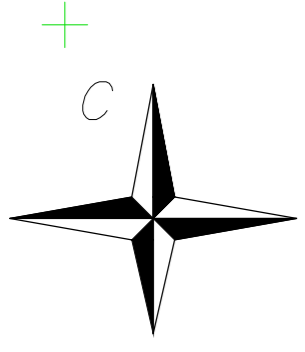
Взам. инв. №		Подп. и дата		15/2021-ППТЛО1-СД						
Инв. № подл.	Изм.	Кол.уч.	Лист	№ док.	Подпись	Дата	Состав документации	Стадия	Лист	Листов
								П		1
	Составил	Кузнецов			06.21	ООО «СМНП ЖКХ УР»				

Содержание

Чертеж красных линий, границ зон планируемого размещения линейного объекта М 1:500

4

Инв. № подл.	Подл. и дата	Взам. инв. №	15/2021-ППТЛО1-Т						Стадия	Лист	Листов
			Изм.	Кол.уч.	Лист	№ док.	Подпись	Дата	П	1	1
									Текстовая часть ООО «СМНП ЖКХ УР»		
			Составил	Кузнецов			<i>Куз</i>	06.21			



1405600
2219300

1405200
2219350

Якшур-Бодьинский район

18.08.053001

:121

Завьяловский район
МО Шабердинское

1405450
2219300

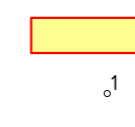
18.08.003003

Завьяловский район
МО Шабердинское

1405300
2219350


Условные обозначения

- границы территории, в отношении которой осуществляется подготовка проекта планировки
- границы зоны планируемого размещения линейного объекта
- обозначение и номер характерных точек границ зоны планируемого размещения линейного объекта
- пояснительные надписи, содержащие информацию о видах линейных объектов



Проектируемая канализация

1. Система координат - Местная
2. Система высот - Балтийская

					15/2021-ППТ/01				
					Капитальный ремонт сетей наружной канализации площадки Э АО «ИЭМЗ «Купол». Прокладка коллектора от очистных сооружений до реки Пестовка				
Изм.	Колч.	Лист	№ док.	Подп.	Дата	Проект планировки территории. Основная часть проекта планировки территории	Стадия	Лист	Листов
Разраб.	Кузнецов				05.21		П		1
Н.контр.	Соковикова					Чертеж красных линий, границ зон планируемого размещения линейного объекта М 1500	 СМНП ЖКХ УР Формат А1		
ГИП	Стяжкина								

линия соединения

линия соединения