

Номер регистрационной записи в реестре
СРОА «Межрегионпроект» г. Ижевск №009,
дата регистрации 27.08.2009

smnp.su

Номер регистрационной записи в реестре
СРОА Ассоциация «Инженерные изыскания
в строительстве» г. Москва №1873,
дата регистрации 19.11.2010



**ООО «СПЕЦИАЛИЗИРОВАННОЕ МОНТАЖНО-НАЛАДОЧНОЕ
ПРЕДПРИЯТИЕ ЖИЛИЩНО-КОММУНАЛЬНОГО
ХОЗЯЙСТВА УДМУРТСКОЙ РЕСПУБЛИКИ»**

**Капитальный ремонт сетей наружной канализации
площадки 3 АО «ИЭМЗ «Купол».
Прокладка коллектора от очистных сооружений до реки Пестовка**

**Проект планировки территории.
Материалы по обоснованию проекта планировки территории
Раздел 3. Графическая часть**

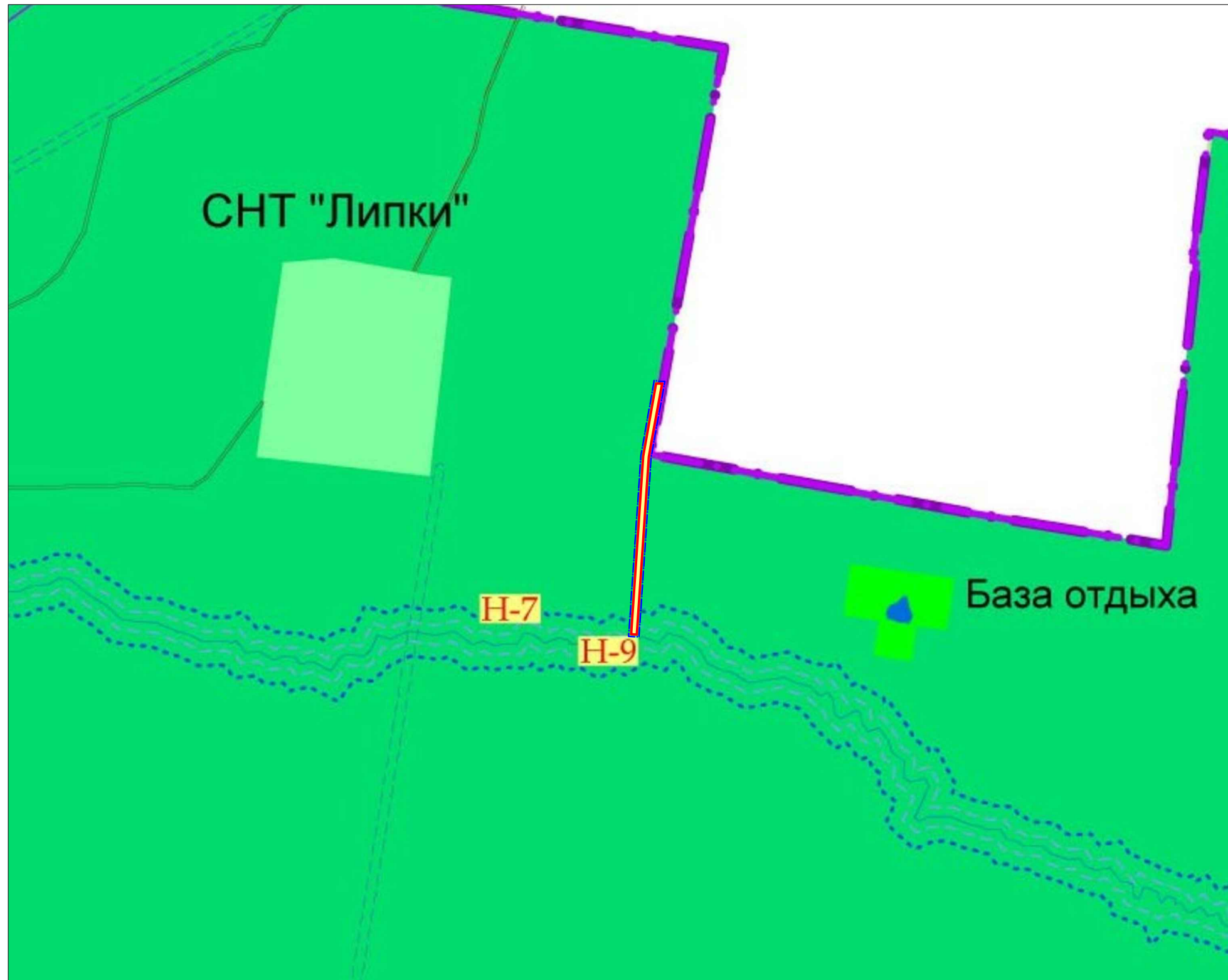
Обозначение: 15/2021-ПТЛОЗ

Директор
Красакова Елена Владимировна
т: (3412) 78-05-06

Главный инженер
Соковикова Полина Викторовна
т: (3412) 51-13-07

426008, Удмуртская Республика, г. Ижевск,
ул. М. Горького, 17 а, офис 1

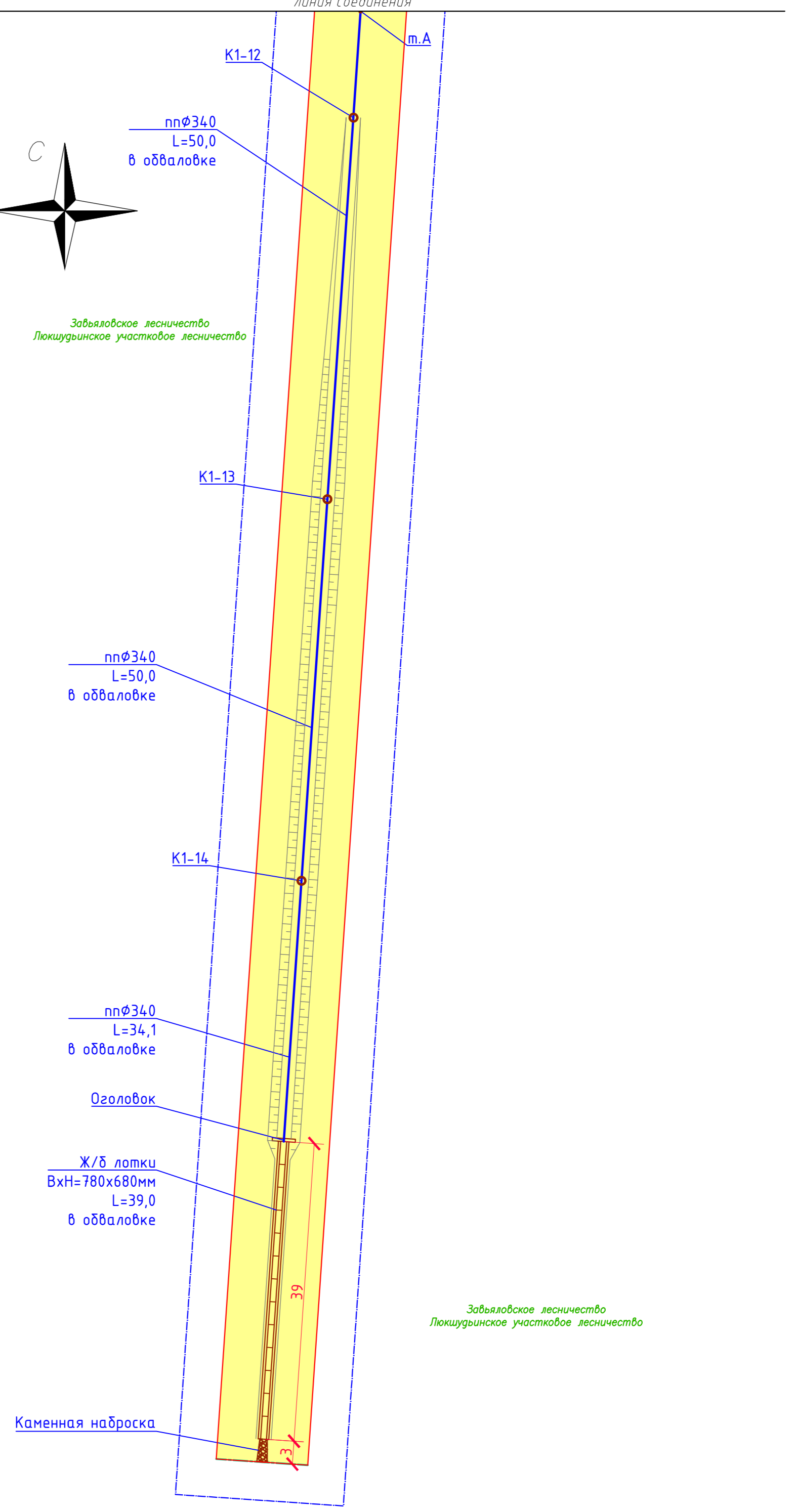
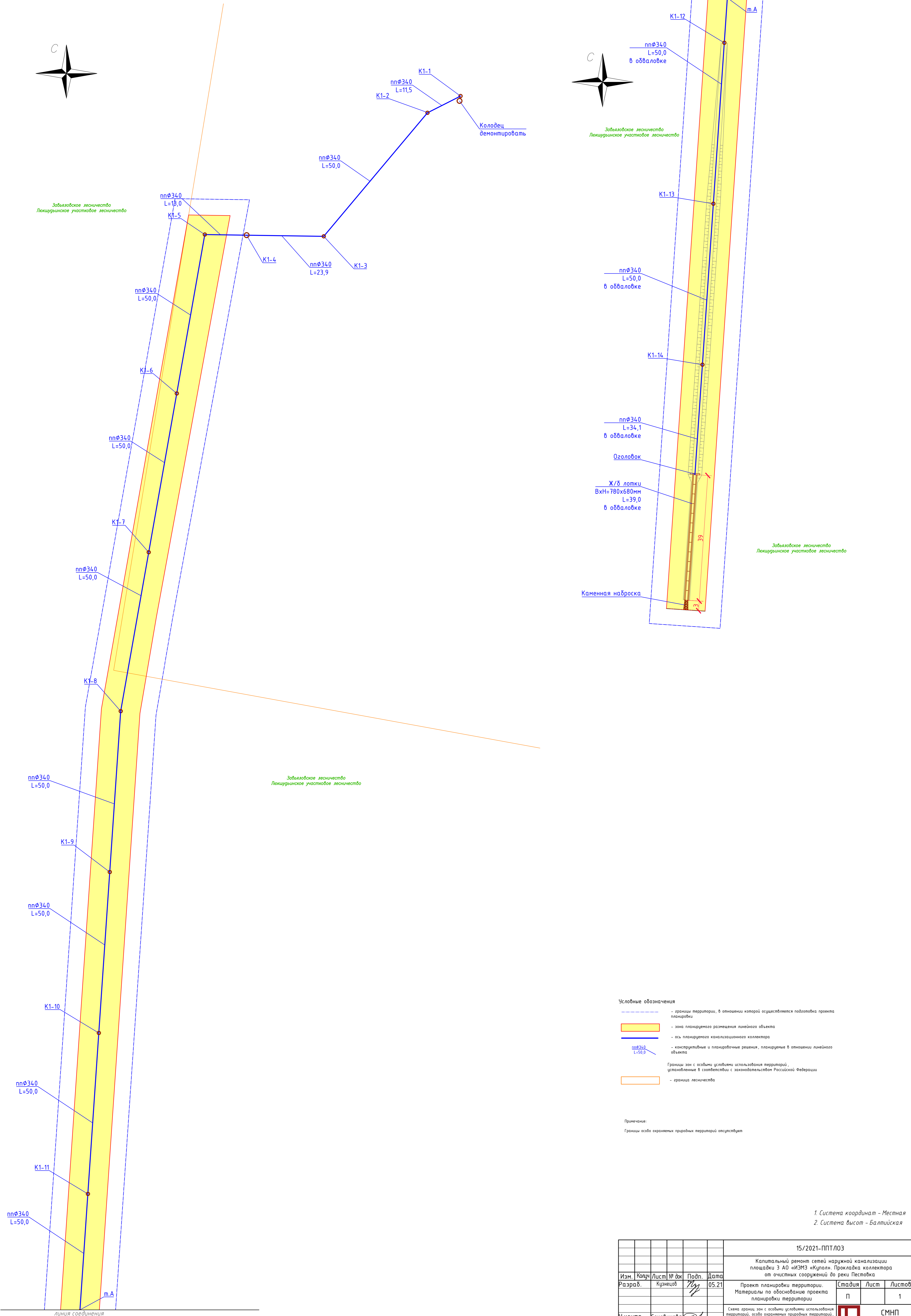
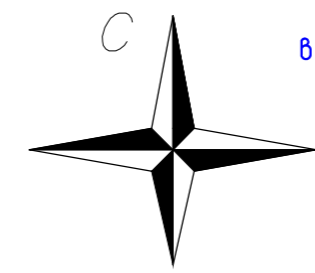

**ИЖЕВСК
2021**



УСЛОВНЫЕ ОБОЗНАЧЕНИЯ

- Населённые пункты**
д.Шабердино Административный центр поселения
 д.Люкшудья Сельские населённые пункты
- Границы**
 Граница Муниципального Образования
 Существующие границы населённых пунктов
 Проектируемые границы населённых пунктов
- Территории**
 Водный фонд
 Лесной фонд
 Сельскохозяйственные угодья
 Особо охраняемые природные территории
 Улично-дорожная сеть в границах населённых пунктов
- Зоны с особыми условиями**
 Санитарно-защитные зоны предприятий, сооружений и иных объектов
 Санитарно-защитные зоны объектов специального назначения
 Санитарно-защитные зоны предприятий, предлагаемые для сокращения или объектов подлежащих ликвидации
 Зона санитарной охраны 1-го пояса (водозаборные скважины)
 Водоохранные зоны
 Охранная зона ЛЭП
 Охранная зона ЛЭП 6 -10 кВ
 Охранная зона магистрального газопровода
 Охранная зона нефтепровода
 Границы защитной зоны Ж/Д
- ГРАНИЦЫ ЗОН С ОСОБЫМИ УСЛОВИЯМИ ИСПОЛЬЗОВАНИЯ ТЕРРИТОРИЙ**
Н-1 Санитарно-защитные зоны предприятий, сооружений и иных объектов
Н-5 Охранные зоны объектов инженерной инфраструктуры
Н-6 Зона санитарной охраны источников водоснабжения I пояса
Н-7 Водоохранные зоны
Н-9 Береговые полосы
Н-10 Границы особо охраняемых природных объектов
- Зона планируемого размещения линейного объекта


| | | | | | | | | | |
|----------|-------|------------|-------|-------------------|-------|---|--------|----------------|--------|
| | | | | | | 15/2021-ППТ/ОЗ | | | |
| | | | | | | Капитальный ремонт сетей наружной канализации площадки З АО «ИЭМЗ «Купол». Прокладка коллектора от очистных сооружений до реки Пестовка | | | |
| Изм. | Колуч | Лист | № док | Подп. | Дата | Проект планировки территории. Материалы по обоснованию проекта планировки территории | Стадия | Лист | Листов |
| Разраб. | | Кузнецов | | <i>Кузнецов</i> | 05.21 | | П | | 1 |
| Н.контр. | | Соковикова | | <i>Соковикова</i> | | Схема расположения элементов планировочной структуры М 1:10000 | | СМНП ЖКХ УР | |
| ГИП | | Стяжкина | | <i>Стяжкина</i> | | | | | |



- Условные обозначения**
- границы территории, в отношении которой осуществляется подготовка проекта планировки
 - зона планируемого размещения линейного объекта
 - ось планируемого канализационного коллектора
 - конструктивные и планировочные решения, планируемые в отношении линейного объекта
- Границы зон с особыми условиями использования территорий, установленные в соответствии с законодательством Российской Федерации
- граница лесничества

Примечание:
Границы особо охраняемых природных территорий отсутствуют

1. Система координат - Местная
2. Система высот - Балтийская

| | | | | | | | | | |
|----------|------------|------|--------|---|-------|---|--|------|--------|
| | | | | 15/2021-ППТ/ОЗ | | | | | |
| | | | | Капитальный ремонт сетей наружной канализации площадки З АО «ИЭМЗ «Купол». Прокладка коллектора от очистных сооружений до реки Пестовка | | | | | |
| Изм. | Колч. | Лист | № док. | Подп. | Дата | Проект планировки территории, Материалы по обоснованию проекта планировки территории | Стадия | Лист | Листов |
| Разраб. | Кузнецов | | | | 05.21 | | П | | 1 |
| Н.контр. | Соковикова | | | | | Схема границ зон с особыми условиями использования территорий, особо охраняемых природных территорий, лесничеств, конструктивных и планировочных решений М 1500 |  СМНП ЖКХ УР | | |
| ГИП | Стяжкина | | | | | | | | |